




Expediente de evaluación: 043-2023-DEAM-EAF

Código de acción: 0001-8-2023-416

Distrito	Ancón	Provincia	Lima	Departamento	Lima
<p>Fotografía 1 MIR-SD-1</p> <p>Fecha: 02/08/2023</p> <p>Hora: 13:35</p> <p>Coordenadas UTM - WGS 84 – Zona 18L</p> <p>Este (m): 263268</p> <p>Norte (m): 8698254</p> <p>Altitud (m s. n. m.): 0</p> <p>Precisión: ± 3</p>					
 <p>02/08/2023</p>					
<p>Descripción: Playa Miramar (según Digesa, Miramar 1), ubicada a 750 m aproximadamente y al noreste del muelle de Ancón</p>					

Distrito	Ancón	Provincia	Lima	Departamento	Lima
<p>Fotografía 2 MIR-SD-1</p> <p>Fecha: 02/08/2023</p> <p>Hora: 13:35</p> <p>Coordenadas UTM - WGS 84 – Zona 18L</p> <p>Este (m): 263268</p> <p>Norte (m): 8698254</p> <p>Altitud (m s. n. m.): 0</p> <p>Precisión: ± 3</p>					
 <p>02/08/2023</p>					
<p>Descripción: Muestreo de sedimento en el punto MIR-SD-1, ubicado en Playa Miramar (según Digesa, Miramar 1)</p>					

Expediente de evaluación: 043-2023-DEAM-EAF			Código de acción: 0001-8-2023-416		
Distrito	Ancón	Provincia	Lima	Departamento	Lima
Fotografía 3 MIR-SD-5					
Fecha: 02/08/2023					
Hora: 13:10					
Coordenadas UTM - WGS 84 – Zona 18L					
Este (m): 263325					
Norte (m): 8698415					
Altitud (m s. n. m.): 0					
Precisión: ± 3					
Descripción:	Playa Miramar (según Digesa, Miramar 1), ubicada a 920 m aproximadamente y al noreste del muelle de Ancón				
Distrito	Ancón	Provincia	Lima	Departamento	Lima
Fotografía 4 MIR-SD-5					
Fecha: 02/08/2023					
Hora: 13:10					
Coordenadas UTM - WGS 84 – Zona 18L					
Este (m): 263325					
Norte (m): 8698415					
Altitud (m s. n. m.): 0					
Precisión: ± 3					
Descripción:	Muestreo de sedimento en el punto MIR-SD-5, ubicado en Playa Miramar (según Digesa, Miramar 1)				